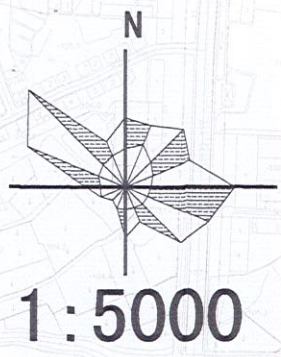
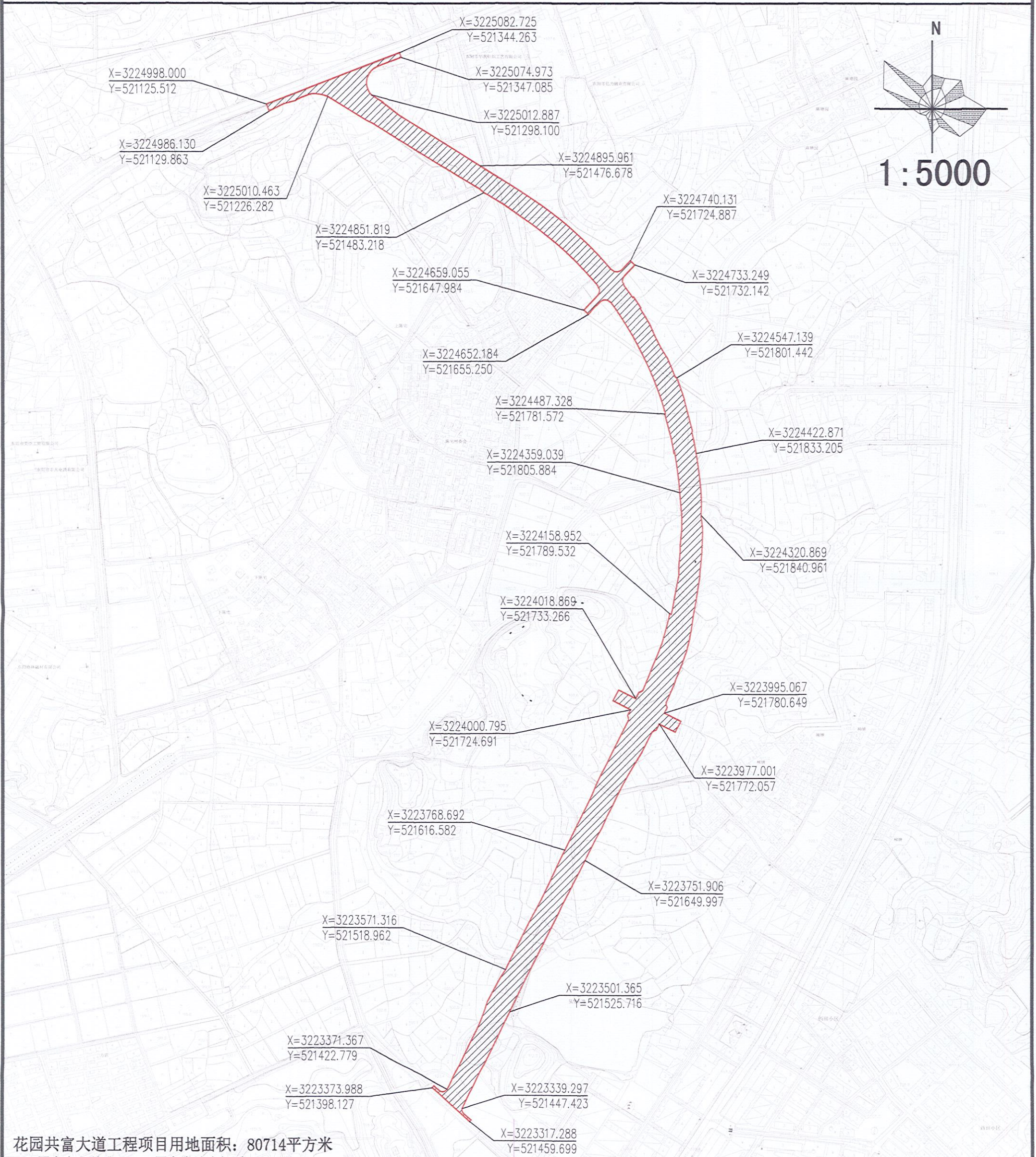



# 花园共富大道工程项目

# ——用地红线图



花园共富大道工程项目用地面积：80714平方米  
1985国家高程基准，2000国家大地坐标系

|  |                                      |                          |                                  |   |                         |                          |   |                               |                              |
|--|--------------------------------------|--------------------------|----------------------------------|---|-------------------------|--------------------------|---|-------------------------------|------------------------------|
| 设计单位/DESIGN<br> 东阳市规划建筑设计院有限公司<br>DONGYANG PLANNING & ARCHITECTURAL DESIGN INSTITUTE Co., Ltd.<br>浙江省东阳市新江路1号<br>电话 Tel: +86 (0579) 8865 9580 传真 Fax: +86 (0579) 8865 9570<br>证书等级: 城乡规划编制乙级<br>证书编号: 浙自然资规划2020076号<br>证书等级: 建筑行业(建筑工程)乙级<br>市政行业(道路/排水)丙级<br>风景园林工程设计专项乙级<br>证书编号: A233012764 | 审定<br>AUTHORIZED FOR ISSUE BY<br>韦健康 | 审核<br>REVIEWED BY<br>韦健康 | 项目负责人<br>PROJECT DIRECTOR<br>卢晓阳 | 专业负责人<br>DISCIPLINE RESPONSIBLE BY<br>卢晓阳 | 校对<br>CHECKED BY<br>韦杰彦 | 设计<br>DESIGNED BY<br>邵振乾 | 建设单位<br>CLIENT<br>东阳市规划建筑设计院有限公司<br>城市规划设计出图章<br>NO: 乙浙自然资规划2020076号<br>有效期至: 2024年12月31日<br>浙江省自然资源厅监制 | 工程名称<br>PROJECT<br>花园共富大道工程项目 | 图名<br>DRAWING TITLE<br>用地红线图 |
|  | 日期<br>DATE                           | 工程号<br>PRO NO.<br>23040  | 图号<br>DRAWING NO.                | 专业<br>DISCIPLINE                          |                         |                          |   |                               |                              |