

# 湖溪镇白水口村白水口自然村村庄规划局部调整公示图 (调整前)

电气	暖通	动力
建筑	结构	给排水
会	登	栏

设计单位/DESIGN



**DPADO**  
PLANNING & ARCHITECTURAL

**东阳市规划建筑设计院有限公司**  
DONGYANG PLANNING & ARCHITECTURAL DESIGN INSTITUTE Co., Ltd

浙江省东阳市新江路1号  
电话 Tel: +86 (0579) 8665 9388 传真 Fax: +86 (0579) 8665 9370

证书等级: 城乡规划编制乙级  
证书编号: 浙自然资规划2020076号  
证书等级: 建筑行业(建筑工程)乙级  
市政行业(道路/排水)丙级  
风景园林工程设计专项乙级  
证书编号: A233012764

审定 AUTHORIZED FOR ISSUE BY	韦健康
审核 REVIEWED BY	张含斌
项目负责人 PROJECT DIRECTOR	陈刚
专业负责人 DISCIPLINE RESPONSIBLE BY	王天阳
校对 CHECKED BY	杨宗侠
设计 DESIGNED BY	王天阳
绘图 DRAWN BY	王天阳

盖章栏 未盖出图专用章无效  
STAMP

建设单位  
CLIENT

工程名称  
PROJECT  
湖溪镇白水口村白水口自然村

子项名称  
规划局部调整

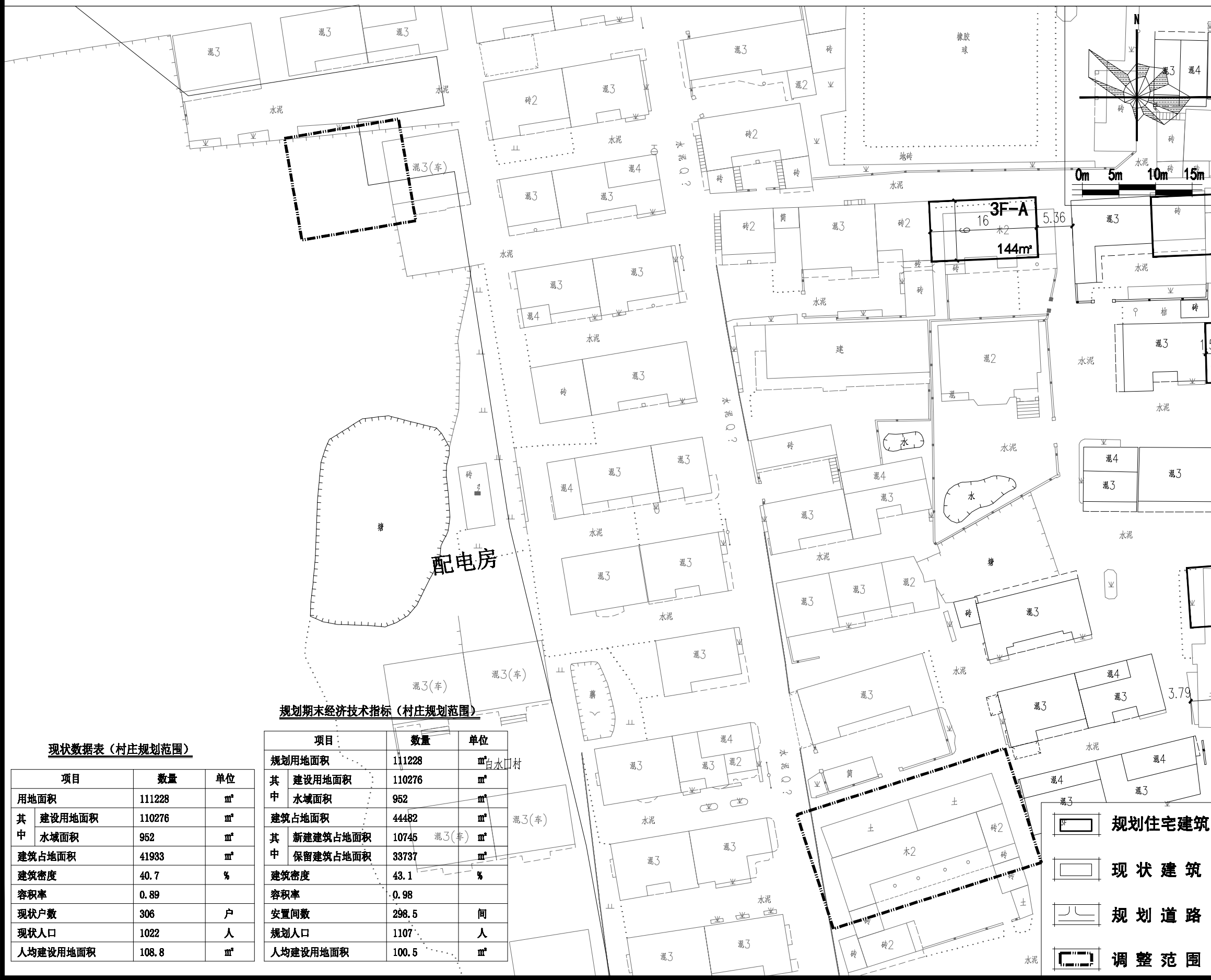
图名  
DRAWING TITLE  
规划局部调整公示图

工程号  
PRO NO.  
2023-046 (调)

图号  
DRAWING NO.

专业  
DISCIPLINE

日期  
DATE  
2023.03.29







规划期末经济技术指标 (村庄规划范围)

项目	数量	单位
规划用地面积	111228	m <sup>2</sup> 白水口村
其中 建设用地面积	110276	m <sup>2</sup>
其中 水域面积	952	m <sup>2</sup>
建筑占地面积	44482	m <sup>2</sup> 混3(车)
其中 新建建筑占地面积	10745	m <sup>2</sup> 混3(车)
其中 保留建筑占地面积	33737	m <sup>2</sup>
建筑密度	43.1	%
容积率	0.98	
安置间数	298.5	间
规划人口	1107	人
人均建设用地面积	100.5	m <sup>2</sup>

现状数据表 (村庄规划范围)

项目	数量	单位
用地面积	111228	m <sup>2</sup>
其中 建设用地面积	110276	m <sup>2</sup>
其中 水域面积	952	m <sup>2</sup>
建筑占地面积	41933	m <sup>2</sup>
建筑密度	40.7	%
容积率	0.89	
现状户数	306	户
现状人口	1022	人
人均建设用地面积	108.8	m <sup>2</sup>

-  规划住宅建筑
-  现状建筑
-  规划道路
-  调整范围